






DZIAŁKI BUDOWLANEJ nr geod.159/1
położonej we wsi Przytuły gm. Przytuły

Zabudowanie przestrzeni publicznej w centrum miejscowości Przytuły

INVESTOR: Gmina Przytuły
18-423 Przytuły
ul. Supska 10

1. Istniejący obeliski z tablicami
2. Istniejący krzyż

-  - projektowana przebudowa istniejącego chodnika z kostki betonowej o powierzchni 106,70 m²
-  - projektowana tablica informacyjna
-  - projektowane ławki
-  - projektowana zielen
-  - projektowany koszt na smieci

Biuro Obsługi Inwestycji Fabian Okunowski 18-400 Łomża, ul. Przytułana 9 tel. (086 216 22 20)				
OBJEKT	Zagospodarowanie przestrzeni publicznej w centrum m. Przytuły			
STADIUM	Plan zagospodarowania działki			
ADRES	18-412 Przytuły, działka nr 133/1			
AUTOR	Inż. Fabian Okunowski Łom 33/82			
NR ARKUSZA	SKALA	STAD		
	1:500	PT		05.2015r